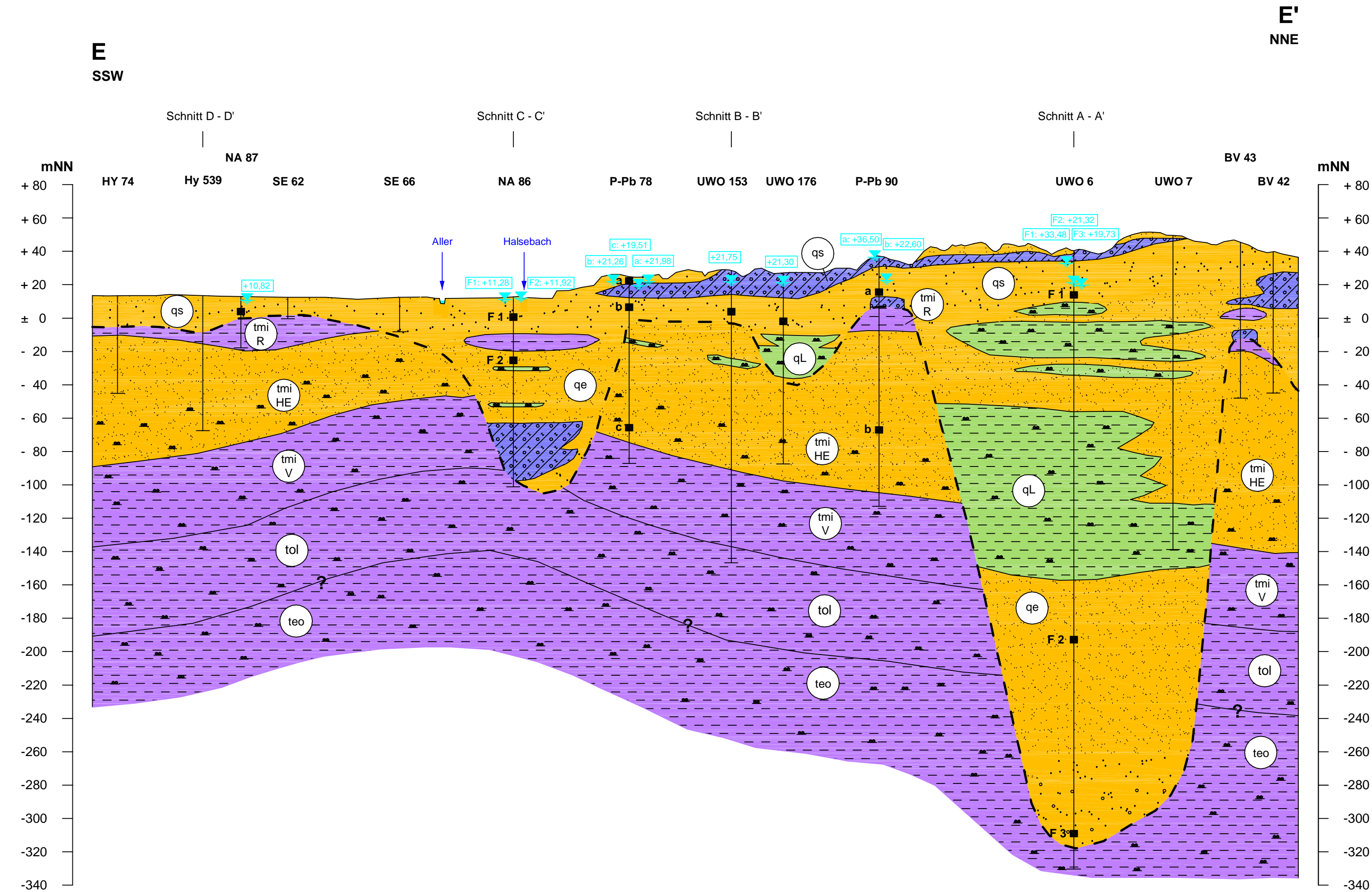
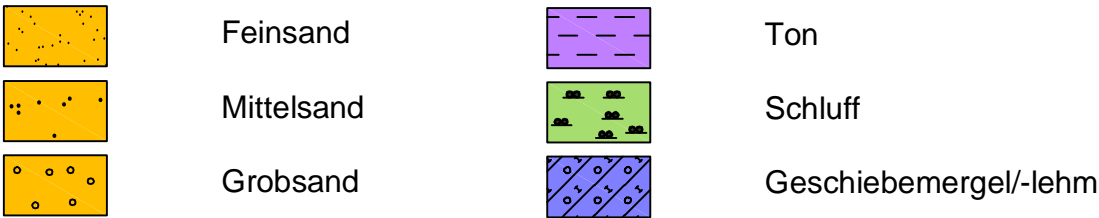



Schematischer Schnitt E - E'



LEGENDE:



- qs Quartär, Saale-Kaltzeit
- qe Quartär, Elster-Kaltzeit
- qL Quartär, Elster-Kaltzeit, Lauenburger-Komplex
- tmi R Tertiär, Miozän, Reinbek-Schichten
- tmi HE Tertiär, Miozän, Hemmoor-Schichten
- tmi V Tertiär, Miozän, Vierlande-Schichten
- tol Tertiär, Oligozän
- teo Tertiär, Eozän
- Filterposition
- Quartärbasis
- Schichtverlauf unsicher
- Grundwasserstand [mNN], Stichtag Mai 2005

 <p>Ingenieurgesellschaft Dr. SCHMIDT mbH</p> <p>Bei St. Wilhadi 5 21682 Stade Tel.: 04141 - 779980 Fax.: 04141 - 779988 URL:http://www.schmidt-geologen.de</p> <p>Projekt: 11 - 23556.1 Verzeichnis: R:_2011_\Proj\10-23556\CAD</p>	Auftraggeber: TRINKWASSERVERBAND VERDEN		
	Projekt: Hydrogeologisches Gutachten zur Grundwasserentnahme sowie zur Bemessung und Gliederung des Trinkwasserschutzgebietes für das Wasserwerk Panzenberg	Bearbeiter: OS	Anlage: 10
		Zeichner: EK	Datum: 26.07.2013
		Maßstab: 1 : 50 000 / 1 : 2 000	
Darstellung: Schematischer Schnitt E - E'			